

Mostní list mostu pozemní komunikace			
Ev.č. mostu:	34812-1		
Název mostu:	Most přes potok Žabinec v Okrouhličce		
Místní název:	HB		
Předmět přemostění:	Vodoteč (stálý průtok)		
Převáděná komunikace:	3. třída / 34812		
Název převáděné komunikace:			
Staničení liniové:	4.529 km	Staničení na úseku: 0.009 km	
Rok postavení:	1930		
Rok poslední rekonstrukce:			
Kraj:	Vysočina		
Okres:	Havlíčkův Brod		
Obec (MČ):	Okrouhlička		
Katastrální území:	Okrouhlička		
Správce mostu:	Kraj Vysočina, Krajská správa a údržba silnic Vysočiny, KSÚSV Havlíčkův Brod, cestmistrovství Havlíčkův Brod		
Zpracovatel mostního listu:			
Zatížitelnost v době uvedení do provozu, způsob a rok stanovení			
Způsob stanovení: $V_n = -$ $V_r = -$ $V_e = -$ $V_{aj}(V_a) = -$ Rok:			
Zatížitelnost současná, způsob a rok stanovení			
Způsob stanovení: N (Způsob stanovení zatížitelnosti neznámý) $V_n = 16.0\text{ t}$ $V_r = 23\text{ t}$ $V_e = 33\text{ t}$ $V_{aj}(V_a) = 7.0\text{ t}$ Rok: 2022			
Základní údaje			
Celkový počet polí: 1		Délka přemostění: 4.27 m	Délka NK: 5.77 m
Šikmost: Levá 57.78 g		Volná šířka: 5.90 m	Celková šířka mostu: 6.60 m
Plocha mostu: 38.08 m ²			
Souřadnice mostu		S-JTSK X: -669578 Y: -1114445	WGS: 49.535337°N 15.558194°E
Popis spodní stavby:			
Opěry: opracované kamenné kvádry, zapuštěné do terénu.			
Popis nosné konstrukce:			
ŽB deska prostá.			
Poznámka k nosné konstrukci:			
Ostatní údaje			
Výška mostu nad terénem: 2.34 m		Výška NK nad hladinou vody: 0.00 m	
Q_{100} : -		Normální hladina vody: 0.10 m	
Navrhovaná hladina NH: - m n.m.		Kontrolní navrhovaná hladina KNH: - m n.m.	
Mostní podpěry křídla a čelní zdi			
-	Počet: 2		
	Typ podpěr: Krajiní opěra	Druh: Masivní opěra	Materiál: Kámen
	Délka: 7.65 až 7.65 m	Šířka: 0.00 až 0.00 m	Výška: 1.55 až 1.55 m
Nosná konstrukce			
-	Počet polí: 1		
	Šikmá světlost: 4.27 m	Kolmá světlost: 3.40 m	Konstrukční výška: 0.23 m
	Rozpětí: 5.02 m	Šířka NK min.: - m	Šířka NK max.: - m
	Převažující materiál: Železobeton	Další materiál: Nezadaný	
	Druh statického působení: Deska prostá Prefabrikát: Nezadaný		
Vozovka			
-	Povrch komunikace: Živice	Skladba vozovky:	
	Šířka mezi obrubami: 5.90 m		
Chodníky			
- (Levý chodník)	Povrch chodníku: Nezadaný	Šířka chodníku: 0.00 m	Plocha chodníku: 0.00 m ²
- (Pravý chodník)	Povrch chodníku: Nezadaný	Šířka chodníku: 0.00 m	Plocha chodníku: 0.00 m ²
Svodidla/Zábradelní svodidla			
-	Druh svodidla:	Výrobce:	Délka: - m
	Zábradlí: sloupky I žel., v. 1.05m, madla U žel., dl. 9.7m.		
Cizí zařízení			
-	Typ zařízení:	Správce:	

Nad vozovkou dráty tel. vedení.

Správní údaje

Archivace projektu: Nezadaná

Klasifikační stupeň stavu mostu

Nosná konstrukce: IV - Uspokojivý Spodní stavba: IV - Uspokojivý Použitelnost: II - Podmíněně použitelné

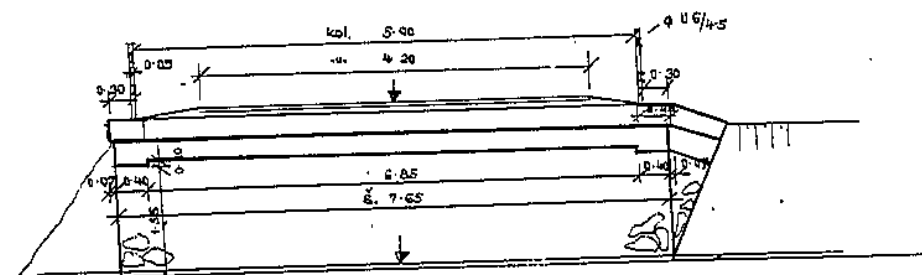
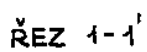
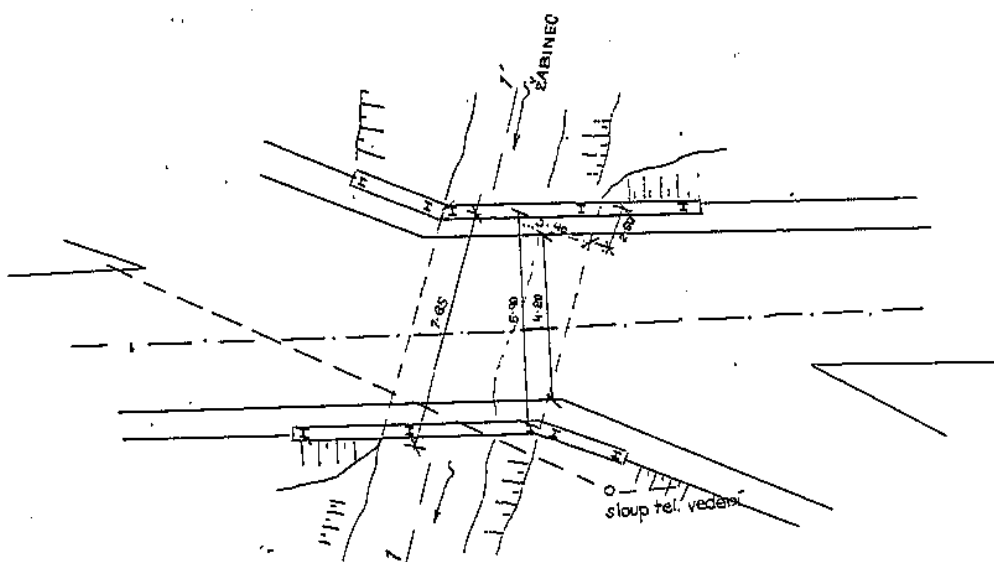
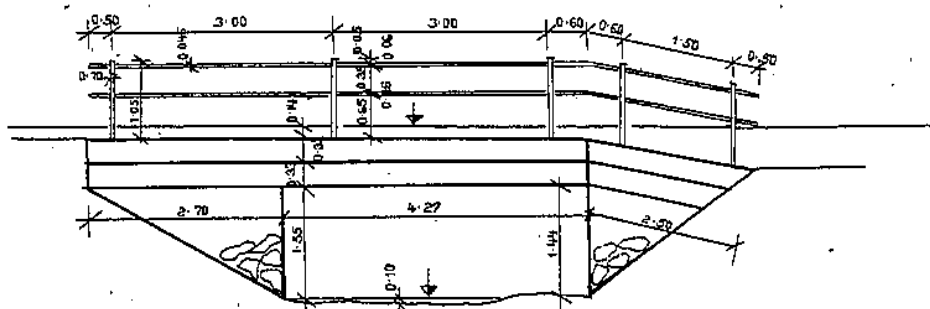
Datum provedení poslední HPM(1HPM,MPM): 18.8.2022

Reprodukční pořizovací hodnota: 165144.00 Kč Datum posledního stanovení: 17.5.2021

Dne:

Vypracoval - podpis:

Datum tisku: 8.12.2023 13:32 Vytisknul z BMS: Jihlava ksus



Schematický náčrt mostu, převzatý z ML